



Sektion Toggenburg
Schweizer Alpen-Club SAC
Club Alpin Suisse
Club Alpino Svizzero
Club Alpin Svizzer



Club-Nachrichten

Juli/August 2020





Gasthaus zum Schäfli

Das Urchig-gemütliche Restaurant mit vielen kleinen aber glustigen Spezialitäten.

Herrliche Räume für kleine aber auch grössere Familienfeiern, Hochzeiten sowie Seminaren.

Sehr schöne Zimmer für Geschäftsleute aber auf für den Familienurlaub.

Eine Mischung aus Tradition, Brauchtum, Komfort und Moderne.

Der schönste Tisch in der Umgebung

Unser Tümlli – Tisch für 8 – 10 Personen

www.schaeflisepp.ch / info@schaeflisepp.ch



Familien Koller
Dörfli

9656 Alt St. Johann
Tel: 071 / 999 24 42

Wildhaus

Gondelbahn & Bergrestaurant
Tel. 071 999 21 72



www.panoramazentrum.ch gampluet@bluewin.ch



niba

Getränke AG



◦ Festservice ◦ Abholmärkte ◦ Hauslieferdienst

◦ Bazenheid ◦ Flawil ◦ Wil ◦ Tel 071 932 10 20

Schuhe



Unterwasser

Die Spezialisten für passende Schuhe

eigene Schuhreparaturwerkstatt

Tel. 071 998 60 20

www.schuh-naef.ch

Liebe Clubkameradinnen und Clubkameraden

Corona Lockdown, da hiess es runterfahren, drinbleiben, sich den häuslichen Beschäftigungen widmen. Allerlei Witze auf den sozialen Medien kursierten und brachten Humor «trotz allem». Ein oft gehörter Trost «Wir jammern auf hohem Niveau, wir haben es ja noch gut» zeigte auf, dass wir mit Geduld und Solidarität diese schwierigen Wochen durchstehen wollen.

Viele von uns waren froh, dass es uns möglich blieb, nach draussen zu gehen. Heimische Schönheiten liessen sich entdecken. Wie ich staunte wohl manche von Euch über die Frühlingssprache, versteckte Orte in der Nähe – Wanderungen statt «Touren», allen, mit engsten Bezugspersonen statt in Gruppen.

Nun sind die Lockerungen soweit gediehen, dass wir wieder auf Touren gehen können, mit dem sicheren Abstand, oder der Schutzmaske.

Reihenweise mussten wir unsere SAC Anlässe bei besten Verhältnissen leider absagen. Hoffentlich können wir bald wie gewohnt die Anlässe durchführen. Angemeldet haben sich die TeilnehmerInnen per Homepage, und das oft schon frühzeitig, manchmal kurz nach Erscheinen des neuen Jahresprogrammes. Und gerade hier möchte ich ein Anliegen bringen: Betrachtet Eure Anmeldung bitte als verbindlich und sagt nur in wirklich dringenden Fällen ab.

Inhalt

| | |
|-----------------------|----|
| Alles auf einen Blick | 4 |
| Eintritte in Sektion | 5 |
| SAC-Bibliothek | 5 |
| Tourenausschreibungen | 8 |
| Tourenberichte | 37 |

Hier ein Hinweis zum Tourenportal auf der Homepage des SAC. Bis jetzt sind über 5000 Routen digitalisiert, sind jeweils auf dem neusten Stand. Sie können bei künftigen Veränderungen aktualisiert werden. Das Herumsurfen ist recht einfach, die Disziplinen heissen Hüttenfinder, Berg- und Alpinwandern, Hochtouren, Skitouren, Klettern, Klettersteige, Schneeschuhtouren. Mit Auswählen lassen sich die gewünschte Art der Unternehmung, in der vorgesehenen Region, Schwierigkeitsgrade, Höhenmeter herausfiltern. Jede Unternehmung ist in Wort und Bild sehr genau beschrieben und lässt sich ausdrücken. Schaut doch mal rein bei: <https://www.sac-cas.ch/de/huetten-und-touren/sac-tourenportal/>

Geniessen wir die Gesundheit und die wiedergewonnenen Freiheiten in Dankbarkeit.

Reini Wick

Tourenchef Sektion

Impressum

Titelbild: "....es war halt einfach wieder schön." Aus der Wanderung Nesslau – Ijental vom 4. Juni (Foto von Ruedi Flotron)
 Club-Nachrichten der SAC-Sektion Toggenburg. 45. Jahrgang. Notariell beglaubigte Auflage: 1469. Erscheint zweimonatlich. Das Abonnement ist im Jahresbeitrag inbegriffen. Verleger: SAC Toggenburg, 9630 Wattwil. Redaktion: Xenia Kalt, Weidstrasse 15, 4800 Zofingen, 079 614 23 05, redaktion@sac-toggenburg.ch. Adressverwaltung: Andrea Eberhard, Boolwisstrasse 10, 9533 Kirchberg, 071 931 61 57, mitglieder@sac-toggenburg.ch. Homepage: www.sac-toggenburg.ch. **Redaktionsschluss für die nächste Ausgabe ist am 1. August 2020.**

Alles auf einen Blick

Juli

| | | |
|---------|--|----------|
| 2. | Grillplausch | Senioren |
| 4. | Brennaroute Skiberg – Brünnelistock /AUSGEBUCHT/ | Sektion |
| 9. | Zwingliweg 5: Klöntal-Einsiedeln | Senioren |
| 10.-12. | Gr. Bigerhorn, Balfrin, Ulrichshorn, Nadelhorn | Sektion |
| 11. | Wiggis ab Klöntal | Sektion |
| 11./12. | Hochtour mit Ausbildung für JO | JO |
| 16. | Riedbach – Bützalpsattel | Senioren |
| 18./19. | Piz Morteratsch | Sektion |
| 18. | Holzträgetä für die Höhenfeuer | Alle |
| 23. | Frümsel | Senioren |
| 25.-31. | Sommerlager JO | JO |
| 25./26. | Gross Diamantstock /AUSGEBUCHT/ | Sektion |
| 27.-31. | Sommerlager KiBe | KiBe/JO |
| 30. | Leuggelstock | Senioren |

August

| | | |
|---------|---------------------------------|-------------|
| 2.-4. | Monte Disgrazia | Sektion |
| 6. | Ebenalp – Altenalp – Wasserauen | Senioren |
| 8./9. | Poncione di Manio /AUSGEBUCHT/ | Sektion |
| 9. | Toggenburger Rundtour 1. Etappe | JO/Sekt/Sen |
| 10.-15. | TW Glaralpina /AUSGEBUCHT/ | Senioren |
| 13. | Zwingliweg 6 | Senioren |
| 15. | Klettern im obersten Toggenburg | JO |
| 15. | Toggenburger Rundtour 2. Etappe | Alle |
| 16. | Toggenburger Rundtour 3. Etappe | JO/Sekt/Sen |
| 20. | Ufenau | Senioren |
| 21.-27. | Wanderwoche Jura | Senioren |
| 22. | Toggenburger Rundtour 4. Etappe | Alle |
| 23. | Toggenburger Rundtour 5. Etappe | Alle |

| | | |
|---------|---------------------------------|-------------|
| 26./27. | Mutschen | Senioren |
| 29./30. | Bifertenstock Bänderweg | Sektion |
| 29. | Toggenburger Rundtour 6. Etappe | JO/Sekt/Sen |
| 30. | Toggenburger Rundtour 7. Etappe | Alle |

Vorschau September

| | | |
|-------|----------|------------------|
| 3. | Murgseen | Senioren |
| 3.-6. | Albigna | Sektion/Senioren |



Die Jubiläums-Hötteträgete, «50-Jahre Zwinglipasshütte» und das Freilichttheater „Die Nymphe Thetis und der Alte Mann“ sind, infolge der Corona-Einschränkungen, ABGESAGT und VERSCHOBEN auf den 26. Juni 2021.

Eintritte in Sektion

| | | | |
|---------------|-------------|-----------------|--------------|
| Züst Andy | Nesslau | Senn Florence | Uetliburg |
| Loeser Bernd | Unterwasser | Loeser Priska | Unterwasser |
| Züger Kathrin | Wattwil | Brunner Claudia | Ebnat-Kappel |
| Vetsch Ralf | Grabs | Vetsch Agnes | Grabs |
| Jäger Remo | Wattwil | Burri Andrea | Müselbach |

SAC-Bibliothek

Bibliothek Wattwil, Schulhaus Grüenau

Öffnungszeiten: Montag: 8.30 – 10 Uhr, Dienstag 15.30 – 17 Uhr, Mittwoch 17 – 19 Uhr, Freitag 18.00 – 19.30 Uhr, Samstag 10 – 11.30 Uhr
Schulferien: Nur am Mittwoch geöffnet!

Mit unserem SAC-Ausweis können die SAC-Bücher gratis bezogen werden.

Weitere Informationen unter www.bibliothek-wattwil.ch



Höhenfeuer auf allen Churfirnen zum 150-Jahr-Jubiläum des SAC Toggenburg am 1. August 2020

Unter Mithilfe diverser Toggenburger Vereine werden zum 150-Jahr-Jubiläum der SAC Sektion Toggenburg am 1. August Höhenfeuer auf allen 7 Churfirnen brennen.

Mit dabei sein werden: Toggenburg-Bergbahnen AG, SSC Schneesport Churfirnen Toggenburg, Läuferriege Mosnang, Skiclub Bütschwil, Gleitschirmclub Toggenburg – Fluggemeinschaft Alpstein, Kreuzegg Classic und SAC Toggenburg

Auf jeden Churfirnen müssen 2 Ster Holz getragen werden. Dieses liegt ab Anfang Juli jeweils am Fuss der einzelnen Gipfel bereit, damit jeder Wanderer etwas mitnehmen kann. Offizieller Trägetä-Tag aller teilnehmenden Vereine


Samstag, 18. Juli 2020 mit Start in Alt St Johann

Anschliessend an die Trägetä findet ein gemeinsamer Abschluss statt.

Genaues Programm siehe Homepages SAC Toggenburg sowie der teilnehmenden Vereine.

Die Feuer werden am 1. August 2020 um 22.00 Uhr entfacht. Zum Abbrennen der Feuer sind nur wenige, ausgewählte Mitglieder der beteiligten Vereine unter Einhaltung eines Sicherheitskonzeptes zugelassen. Bei schlechter Witterung wird das Abbrennen jeweils um einen Tag verschoben.

Anmeldungen für die Trägetä über das Tourenportal des SAC Toggenburg.




Festschrift

Zum Jubiläum der SAC-Sektion Toggenburg ist ein einzigartiges Werk entstanden. Ein Überblick der 150-jährigen Geschichte der Sektion in einer Ausgabe:

- 1870–2020: Die Entwicklung der Sektion Toggenburg
- Unsere Clubhütte auf dem Zwinglipass
- Im Mittelpunkt der Interessen: das Tourenwesen
- Das alpine Rettungswesen im Alpstein
- Kulturpflege, Vorträge und Bibliothek
- Kalk und Karst – das Fundament von Alpstein und Churfürsten
- Umweltaspekte im Rück- und Ausblick



150 Jahre SAC Sektion Toggenburg



Was hat die Gründung der SAC-Sektion Toggenburg mit der Eröffnung der Bahnlinie Wil – Nesslau zu tun? Waren Frauen immer auf den Touren der Sektion mit dabei? Antworten auf diese Fragen und weitere findest du in einem schönen A4-Buch mit 80 Seiten. Mehrere Autoren und Autorinnen haben sich dafür engagiert.

Die Festschrift kann wie folgt bestellt oder bezogen werden:

BESTELLUNG

▷ über info@sac-toggenburg.ch
Bitte vollständige Adresse angeben.
Versandkosten: 6 Franken

BEZUG

▷ Raiffeisenbank Unteres Toggenburg an den Kundenschaltern der Geschäftsstellen:
Bütschwil, Mosnang, Lütisburg
▷ Ruth Lüthi, Rickenbach bei Wil
aktuar@sac-toggenburg.ch
▷ Hans Egl, Gähwil
huettenchef@sac-toggenburg.ch
▷ Hanspeter Kalt, Bütschwil
praesi@sac-toggenburg.ch

KOSTEN:

20 Franken (Mitglieder SAC Toggenburg)
40 Franken (Nichtmitglieder SAC Toggenburg)

| | | | |
|------|----|---------|----------|
| KIBE | JO | Sektion | Senioren |
|------|----|---------|----------|

Grillplausch

2. Juli

| | |
|---------------------|---|
| Beschreibung | 20 Jahre Grillplausch: Wir wollen ein kleines Jubiläum feiern mit Altbewährtem und einigen Überraschungen |
| Tourenleiter | Karin Vosswinkel Waisenhausstr. 17, 9630 Wattwil 071 988 29 87, Handy-Nr. 079 783 89 86 nur für diesen Anlass karin@vosswinkel.ch |
| Treffpunkt | 11.30 Uhr zum Apéro bei der Scherbhütte |
| Programm | 2000-2020 20 Jahre Grillplausch, ein kleines Jubiläum; Anlass genug zum Feiern. Wie immer gut Essen, fröhlich beieinander sitzen, Singen, von Erlebtem berichten usw.. Mehr sei hier nicht verraten! Für Wanderer werden 2 Möglichkeiten angeboten. Abfahrt Postauto 9.05 Uhr ab Wattwil – Hemberg 1. Leitung: Agnes Zimmermann ab Postautohalt Heiterswil, Weier – via Fürschwand zur Scherbhütte 2. Leitung: Marie-Louise Simmen ab Hemberg Dorf – via Skihaus zur Scherbhütte |
| Verpflegung | An Feuerstellen wird das selbst mitgebrachte Grillgut aufgelegt. Alles Andere wird besorgt. Wer gerne etwas zum Salat- oder Dessertbuffet beisteuern möchte, meldet dies bitte unbedingt mit der Anmeldung. |
| Kosten | Ca. 20 Fr p. P. (Kostenumlage für Hüttenmiete, Getränke, usw.) |
| Durchführung | Bei jedem Wetter |
| Bemerkung | Bitte bei der Anmeldung eintragen ob bei der Wanderung 1. oder 2. teilgenommen wird. Individuelle Anreise ist natürlich wie immer möglich, denn ich würde mich sehr freuen, wenn auch Mitglieder, die nicht mehr so aktiv in der Seniorengruppe mitwandern können, an diesem Anlass teilnehmen. Bitte Parkplätze bei der Strasse benützen! |
| Anmeldung | Bis spätestens 29. Juni 20.00 Uhr, möglichst über die Homepage oder Telefon. |

www.sac-toggenburg.ch

Zwingliweg 5: Klöntal-Einsiedeln**9. Juli**

| | |
|------------------------|--|
| Beschreibung | Wanderzeit: 5¼ Stunden, Weglänge: 13,5 km, Gesamtaufstieg: 850 m, Gesamtabstieg: 1000 m |
| Kennzeichnung | W T2, T3 (während ca 1 Std) |
| Tourenleiter | Walter Hehli Sägeweg 5, 9620 Lichtensteig 071 988 12 14 / 077 451 02 77, walterhehli@gmail.com |
| Treffpunkt | Rechtzeitig am Bahnhof Wattwil |
| Programm | Der Zwingliweg 5 führt vom Klöntal über den Saaspass ins Sihltal. Dieser Abschnitt ist die Königsetappe des ganzen Zwingliweges. Einer der schönsten, aber auch der anstrengendste. Von Richisau führt der Wanderweg sanft aufwärts. Von Schwellau führt ein steiler Bergweg (teils T3) zum Saaspass. Dort werden wir mit einer prächtigen Aussicht auf den Klöntalersee und das Glärnischmassiv entschädigt. Das kleine, einsam gelegene Sihlseeli lädt zum Verweilen ein. Dann wandern wir der jungen Sihl entlang. Leider sind die letzten 5 km Wanderweg bis Ochsenboden geteert. Hinreise: Wattwil ab: 7.32, Uznach ab: 7.46, Glarus an: 8.15, Glarus ab: 8.53, Richisau an: 9.35 Uhr. Gelegenheit für Kaffeehalt in Glarus Rückreise: Ochsenboden ab: 16.28, Einsiedeln an: 16.53, Einsiedeln ab: 17.25, Wattwil an: 18.27 Uhr. |
| Karten / Führer | Buch: Zwingliwege. Zu Fuss von Wildhaus nach Kappel am Albis. Appenzeller Verlag |
| Ausrüstung | Wanderschuhe und Stöcke |
| Verpflegung | Aus dem Rucksack |
| Kosten | Billette bitte selber lösen: Hinweg: Wohnort – Richisau, Rückweg: Ochsenboden – Studen – Wohnort, 5 Fr. Leiterbeitrag |
| Verschiebedatum | 13. August |
| Durchführung | Auskunft: Rundmail am 7. Juli oder Tel. 19-20 Uhr: 071 988 12 14 |
| Anmeldung | Bis Montag, 6. Juli auf der Homepage oder 071 988 12 14 |

| | | | |
|------|----|---------|----------|
| KIBE | JO | Sektion | Senioren |
|------|----|---------|----------|

Gr. Bigerhorn – Nadelhorn

10./11./12. Juli

| | |
|------------------------|--|
| Beschreibung | Grossartige, hochalpine, aussichtsreiche, lange aber nicht allzu schwere Überschreitung, ein attraktiver 4000er und eine urige Hütte. |
| Kennzeichnung | H WS+ / II |
| Tourenleiter | Josef Meier |
| Treffpunkt | ÖV-Tour, nach Fahrplan und Vereinbarung |
| Programm | <p><i>Freitag, 10. Juli</i> Anreise nach Gasenried, Dorfplatz. Wattwil ab 7.35, Wil ab 8.04, Zürich HB ab 9.02. Genussvoller Aufstieg zur Bordierhütte.</p> <p><i>Samstag, 11. Juli</i> Überschreitung Gross Bigerhorn, Balfrin, Ulrichshorn, Windjoch, Mischabelhütte.</p> <p><i>Sonntag, 12. Juli</i> Aufstieg über Windjoch zum Nadelhorn. Abstieg zur Bordierhütte und nach Gasenried, Heimreise</p> |
| Karten / Führer | LK 1:25'000, Nr. 1308 St. Niklaus und Nr. 1328 Randa, oder Zusammenfassung Nr. 2526. SAC Tourenportal |
| Ausrüstung | Für Hochtouren gemäss Ausrüstungsliste Tourenprogramm. Seil nach Absprache. |
| Unterkunft | Bordierhütte, http://bordierhuetten.ch/ Mischabelhütte, https://www.mischabelhuetten.ch/ |
| Verpflegung | HP in den Hütten, sonst aus dem Rucksack |
| Kosten | - 144 Fr. für 2 Nächte HP, + Anteil Reisespesen u. HP Leiter. - Eigene Reisekosten. |
| Verschiebedatum | Keines |
| Durchführung | Nur bei stabilen und günstigen Verhältnissen |
| Bemerkung | Montag, 13. Juli als Jokertag einplanen |
| Anmeldung | Bis 5. Juli, wenn immer möglich via Homepage |

www.sac-toggenburg.ch

| | |
|------------------------|--|
| Beschreibung | Konditionell anspruchsvolle Wanderung 1900 Höhenmeter, als Belohnung winken grandiose Tiefblicke. |
| Kennzeichnung | W T4 |
| Tourenleiter | Clemens Angehrn Hagstr. 2, 8873 Amden |
| Treffpunkt | Wattwil Bhf. ab 7 Uhr, Näfels Bhf. ab 7.36 Uhr |
| Programm | Wattwil Bhf. ab 7, Näfels Bhf. ab 7.36, Riederer Staldengarten an 8.03 Uhr. Ab Staldengarten wandern wir über die Auernalp auf den Wiggis hoch über Netstal. Wir queren zum Rautispitz und steigen ab zum Obersee, wo uns ein Wanderbus ab Äschen zum Bahnhof Näfels bringt. |
| Karten / Führer | Wanderkarte Lachen 236T |
| Ausrüstung | Wanderausrüstung |
| Verpflegung | Aus dem Rucksack |
| Kosten | Wanderbus ca. 20 Franken. |
| Verschiebedatum | Keines |
| Durchführung | Entscheid am Donnerstagabend |
| Anmeldung | Via Homepage |

Zwinglipasshütte des SAC-Toggenburg

Die am Fusse des Altmanns gelegene Hütte ist auf guten Wanderwegen in 2.5 Std. über Gamplüt erreichbar und verfügt über 42 Schlafplätze. Mit einfacher Halbpension buchbar.

Reservationen:
reservation@sac-toggenburg.ch
Tel. 071 565 36 21



| | | | |
|------|----|---------|----------|
| KIBE | JO | Sektion | Senioren |
|------|----|---------|----------|

Hochtour mit Ausbildung für JO

11./12. Juli

| | |
|----------------------|---|
| Beschreibung | Diese zwei Tagen sind geeignet für Hochtouren Neulinge. Das Ziel von dieser Ausbildung ist, mit dem Bergsteigen vertraut zu werden und auf leichten Bergtouren mit der JO mitgehen zu können. |
| Kennzeichnung | H: L-WS+ / K: 3a - 5c |
| Tourenleiter | Silvan Ebnetter Mischa, Meral, Martin |
| Treffpunkt | Wird noch bekannt gegeben |
| Programm | Samstag: Kennenlernen der Grundtechniken für das Hochtouren im Fels und auf dem Gletscher. Sonntag: Auf einer leichten Bergtour das Gelernte anwenden und vertiefen. |
| Ausrüstung | Hochtourenausrüstung siehe Packliste |
| Kosten | 60 Franken, excl. Reisekosten ÖV |
| Anmeldung | Bis 27. Juni, online |

Puntegliashütte in der Surselva

- Juni – September / 35 Schlafplätze
- 2.45h ab Alp da Schlans
- NEU: Familienklettersteig
- Gipfelziele: Tödi, Urlaun, ...



Camona da Punteglias CAS
2311 m ü. M.

Herzlich willkommen bei Brigitta & Ruedi Blöchliger

Hütte: 081 943 19 36

info@punteglias.ch

www.punteglias.ch

| | |
|------------------------|--|
| Beschreibung | Mit dem Entschleunigungslift lassen wir uns von Krummenau zum Riedbach tragen. Über Alpweiden und auf Bergwegen wandern wir auf den Höhen des Toggenburgs. Wir geniessen die Aussicht zum Stockberg, Säntis und... |
| Tourenleiter | Beni Bachmann Schmidbergstrasse 76, 9631 Ullisbach 071 988 52 30 / 079 726 38 72, schmidberg@gmx.ch |
| Treffpunkt | 8.45 Uhr Bahnhof Krummenau oder 9 Uhr Talstation Wolzenalplift |
| Programm | Vom Bahnhof Krummenau gehen wir zur Sesselbahn und fahren hinauf zum Riedbach. Nach einem stärkenden Kaffee wandern wir die Wolzen hinauf, über das Wannenspitzli zum Bützalpsattel auf 1591 m ü. M. Übers Ijental geht's dann zurück zum Sessellift (oder direkt nach Nesslau). Ca. 17 Uhr sind wir wieder in Krummenau. Wanderzeit 4½ Std. ↑ ↓740m (bis Nesslau ↓950m) |
| Karten / Führer | Schweiz Mobil |
| Ausrüstung | Wanderausrüstung, Stöcke |
| Verpflegung | Kaffee auf der Wolzenalp, sonst alles aus dem Rucksack |
| Kosten | Billett nach Krummenau selber lösen. Wolzenalp Sesselbahn retour max.15 Fr. Leiterbeitrag 5 Fr. |
| Anmeldung | Bis Montagabend, 25. Mai möglichst über die Homepage oder per Telefon |

Hier könnte Ihre Werbung stehen

| | | | |
|------|----|---------|----------|
| KIBE | JO | Sektion | Senioren |
|------|----|---------|----------|

Piz Morteratsch

18./19. Juli

| | |
|------------------------|--|
| Beschreibung | Über die Nordflanke und den Nordgrat (von der Chamanna da Boval) (Normalroute) Piz Morteratsch 3751 m Abstieg zur Chamanna da Tschierva nach Hotel Roseg. |
| Kennzeichnung | H ZS- |
| Tourenleiter | Ramon Büchel Bergstrasse 61, 8739 Rieden 079 585 82 51, ramon.buechel@schule.gommiswald.ch |
| Treffpunkt | Bahnhof Wattwil, 7.45 Uhr |
| Programm | <p><i>1. Tag:</i> Anreise mit der Bahn nach Morteratsch, Wattwil ab 8 Uhr, Morteratsch an 11.22 Uhr. Abwechslungsreiche Wanderung zur Bovalhütte, 600 Hm/ ca. 2,5 h Übernachtung mit Halbpension in der Bovalhütte</p> <p><i>2. Tag:</i> Aufstieg zur Fuorcla Boval (3347 m) auf Wegspuren und schliesslich in leichter Felsklettern, dann über den Tschiervagletscher hinauf zum Piz Morteratsch 3751m. Über den Gletscher und auf Wegspuren gelangen wir zur Tschiervahütte hinab. Schliesslich auf breitem Hüttenweg weiter nach Roseg im Rosegtal. Den letzten Teil nach Pontresina gönnen wir uns mit der Pferdekutsche. Aufstieg 1280 Hm, Abstieg 1780 Hm, Gehzeit ohne Pausen ca. 9 Std. Rückfahrt mit der Bahn, geplant Pontresina ab 17.02, Wattwil an 20.27 Uhr.</p> |
| Karten / Führer | SAC Clubführer Bündner Alpen 5 LK 1:25'000: Bernina 1277 |
| Ausrüstung | Hochtourenausrüstung gem. Ausrüstungsliste SAC Toggenburg |
| Unterkunft | Chamanna da Boval, https://www.boval.ch/ |
| Verpflegung | Halbpension |
| Verschiebedatum | Kein Verschiebedatum |
| Durchführung | Über die def. Durchführung wird am Donnerstagabend vor der Abreise entschieden und per E-Mail mitgeteilt. |

KIBE JO Sektion Senioren

Holzträgetä für die Höhenfeuer**18. Juli****Beschreibung**

Anlässlich des 1. August 2020 brennen zum 150-Jahrjubiläum des SAC Toggenburg auf allen 7 Churfürsten Höhenfeuer. Mitbeteiligt sind nebst dem SAC Toggenburg weitere Vereine, SSC Toggenburg, Läuferriege Mosnang, Skiclub Bütschwil, Kreuzegg Classic, Gleitschirmclub Toggenburg-Fluggemeinschaft Alpstein und die Toggenburg Bergbahnen. Am Samstag, den 18. Juli 2020 findet ein gemeinsamer Holzträgetä-Tag statt.

Kennzeichnung

W max. T4

Tourenleiter

Diverse; Hans Egli, Hulfteggstr. 25, 9534 Gähwil. Mobil 079 449 94 33

Treffpunkt

Siehe Homepage SAC Toggenburg

Programm

Auf Grund der Coronakrise und den damit verbundenen laufenden Änderungen der Vorschriften und Schutzkonzepte und dem Redaktionsschluss der CN steht das Programm erst provisorisch. Das Holz wird ab Anfang Juli vor jedem Gipfel bereit liegen zum Hochtragen. Offizieller Trägetä-Tag aller beteiligten Vereine, Samstag, 18. Juli. Anschliessend an das Hochtragen ist ein gemeinsamer Abschluss geplant. Das definitive Programm wird auf den Homepages der beteiligten Vereine bekannt gegeben.

Die Feuer werden am 1. August um 22 Uhr entfacht. Zum Abbrennen der Feuer sind nur wenige, ausgewählte Mitglieder der beteiligten Vereine unter Einhaltung eines Sicherheitskonzeptes zugelassen. Bei schlechter Witterung wird das Abbrennen jeweils um einen Tag verschoben.

Ausrüstung

Wanderschuhe, Regenschutz, grosser Rucksack für das Holz!

Verpflegung

Aus dem Rucksack, gemeinsamer Abschluss nach der Trägetä

Kosten

Evtl. Bergbahn auf die Selamatt

Verschiebedatum

Keines

Durchführung

Infos über die Homepages der beteiligten Vereine

Bemerkung

Bitte bei der Anmeldung Mitgliedschaft der Vereinszugehörigkeit bekannt geben

Anmeldung

Anmeldung nur für den Trägetä-Tag möglich, bis Montag, 13. Juli 2020 möglichst über die Homepage oder per E-Mail an hans.egli@thurweb.ch

KIBE JO Sektion **Senioren****Frümsel****23. Juli**

| | |
|------------------------|--|
| Beschreibung | Der Frümsel, der steilste aller Churfürsten, mit einer tollen Aussicht auf den Walensee. |
| Kennzeichnung | W/T3 |
| Tourenleiter | Kurt Rohner Sonnegrundweg 8, 9533 Kirchberg 079 665 24 85, kurt.rohner@thurweb.ch |
| Treffpunkt | 8.40 Uhr bei der Talstation Sellamattbahn Alt St.Johann |
| Programm | Mit der Bergbahn fahren wie auf die Alp Sellamatt (1389 m), auf dem Toggenburger-Höhenweg nach Mittelstofel, Thurtalstofel zur Breitenalp, Aufstieg über Hag, Torloch auf dem steilen Bergweg zum Frümsel (2266 m). Abstieg auf dem gleichen Weg zur Breitenalp weiter über Steinhüttli, Chrinnwald, Schönenboden nach Starckenbach (893 m). Aufstieg ca. 990 m, Abstieg ca. 1485 m, Marschzeit ca. 5 h 45 min. |
| Karten / Führer | Schweizmobil |
| Ausrüstung | Bergwanderausrüstung, ev. Wanderstöcke |
| Verpflegung | Kafi auf der Alp Sellamatt, Zmittag aus dem Rucksack |
| Kosten | Bergfahrt Sellamattbahn, und TL Beitrag 5 Fr. |
| Durchführung | Nur bei trockenem Wetter. Entscheid am Mittwoch. |
| Anmeldung | Via Homepage bis 21. Juli |



Romana Brand
Praxis für Podologie und
Fussreflexzonenmassage

Podologin EFZ, Fussreflexzonentherapeutin

Med. Fusspflege und Fussreflexzonenmassage
 Espenstrasse 9, 9630 Wattwil, 079 206 02 79
www.podologie-brand.ch



Fusspflege und Reflexzonenmassage die von Herzen kommen

| | |
|------------------------|--|
| Beschreibung | Das Alpenpanorama um Täsch wird uns am Wochenende eine märchenhafte Hochtour auf den Alphubel bescheren. Anschliessend nach dem Gebietswechsel zur Wiwannahütte sind schönste Kletterrouten für die ganze Woche mit grandiosem Wetter garantiert. |
| Kennzeichnung | H: L-WS / K: 3a - 6b |
| Tourenleiter | Silvan Ebnetter, Mischa Kohler |
| Treffpunkt | Samstag, 27. Juli: 6.32 Uhr Bahnhof Wattwil (Gleis 4) oder nach Absprache |
| Programm | Samstag: Anreise mit Zug nach Täsch mit anschliessendem Aufstieg zur Täschhütte Sonntag: Hochtour auf den Alphubel Montag - Freitag: Verschiebung von Täschhütte zur Wiwannahütte und Klettern ab Wiwannahütte Freitag: Rückfahrt nach Wattwil (Postauto ab Eggerberg: 13.36 Uhr - Rückkehr Wattwil: 17.27 Uhr) |
| Karten / Führer | - Swisstopo 1:25'000 (Randa 1328, Raron 1288, Lötschental 1268) - Kletterführer (Wiwanni, Plaisir West Band 2) - Alpinführer (Walliser Alpen, Alpinführer Walliser Alpen 4-5) |
| Ausrüstung | Siehe Packliste für Hochtourenlager auf www.sac-toggenburg.ch unter der Rubrik Jugend/Dokumente Zusätzlich: Steigeisen, Pickel, 2 × Reepschnur Ø 6 - 8 mm à 6 m und evtl. Eisschrauben |
| Unterkunft | Samstag-Sonntag: Täschhütte; Montag - Freitag: Wiwannahütte |
| Verpflegung | Frühstück sowie Abendessen von der Hütte. Mittagessen bitte selbst mitnehmen. Es besteht die Möglichkeit am Montag in Visp selbstständig Essen zu kaufen. |
| Kosten | 350 Franken |
| Durchführung | Findet bei jedem Wetter statt |
| Anmeldung | Bis Sonntag, 28. Juni, online. Fragen an Gregor Metzger: gregor_m90@hotmail.com / 079 534 66 48 |

KIBE JO Sektion Senioren

Sommerlager KiBe**27.-31. Juli**

| | |
|------------------------|---|
| Beschreibung | Rund um die Wiwannahütte befinden sich unbekannte Klettergeheimnisse. Wer wissen will, wo diese sind und wie diese aussehen, der ist hier genau richtig: Eine Woche klettern (mehrheitlich) an Südwänden. |
| Kennzeichnung | K: 3a - 6b |
| Tourenleiter | Gregor Metzger, Anita Gehrig |
| Treffpunkt | Montag, 27. Juli: 7.32 Uhr Bahnhof Wattwil (Gleis 4) oder nach Absprache |
| Programm | Montag: Anreise und Aufstieg zur Wiwannahütte und Klettern um Wiwannahütte Freitag: Rückfahrt nach Wattwil (Postauto ab Eggerberg: 13.36 Uhr - Rückkehr Wattwil: 17.27 Uhr) |
| Karten / Führer | - Swisstopo 1:25'000 (Raron 1288, Lötschental 1268) - Kletterführer (Wiwanni, Plaisir West Band 2) |
| Ausrüstung | Siehe Packliste für Hochtourenlager auf www.sac-toggenburg.ch unter der Rubrik Jugend/Dokumente |
| Unterkunft | Montag - Freitag: Wiwannahütte |
| Verpflegung | Für die ganze Woche Lunch-Verpflegung (Mittagessen) selber mitnehmen. Es besteht keine Einkaufsmöglichkeit (ausser Hüttenkiosk). |
| Kosten | 250 Franken |
| Durchführung | Findet bei jedem Wetter statt |
| Anmeldung | Bis Sonntag, 28. Juni, online. Fragen an Gregor Metzger: gregor_m90@hotmail.com / 079 534 66 48 |



Mit uns erklimmen Sie jeden Steuergipfel.

AEGERTER+BRÄNDLE
 AG für Steuer- und Wirtschaftsberatung
 Engelgasse 7, CH-9630 Wattwil
 T +41 (0)71 987 61 10 www.aegerter-braendle.ch
 F +41 (0)71 987 61 35 info@aegerter-braendle.ch

| | |
|------------------------|--|
| Beschreibung | Nach steilem Aufstieg aussichtsreicher Höhenweg nach Braunwald |
| Kennzeichnung | W/T2 |
| Tourenleiter | Angela und Paul Hofmann Sonnhaldenstrasse 13, 9552 Bronschhofen 071 / 911 07 49, 079 638 12 32, pa_hofmann@bluewin.ch |
| Programm | ÖV-Anreise: Wattwil via Ziegelbrücke – Schwanden – nach Schwändi GL Route: Schwändi 700 m – Guppen Unterstafel 914 m – Guppen Oberstafel 1648 m – Leuggelstock 1726 m – Oberblegisee – Bösbächialp 1383 m – Braunwald 1256 m. Heimreise: Braunwald – Linthal und per SBB via Uznach nach Wattwil. Marschzeit: ca. 5¾ Std. Höhendifferenzen: Aufstieg ca. 1275 m, Abstieg ca. 720 m. |
| Karten / Führer | Schweiz Mobil oder Landkarte 1:25'000, Blätter Nr. 1153 Klöntal und Nr. 1173 Linthal |
| Ausrüstung | Normale Bergwanderausrüstung, Bergstöcke fakultativ |
| Verpflegung | Kaffee in Schwändi / Znüni und Mittag aus dem Rucksack / Trinkpausen möglich auf Gruppen- und Bösbächialp / Abschlusstrunk in Braunwald |
| Kosten | Jede(r) löst seine Billette selber! ½-Tax-Billette Wattwil – Schwändi Fr. 8.40 und Braunwald – Linthal – Wattwil 12 Fr. / Senioren-Leiterbeitrag 5 Fr. |
| Verschiebedatum | Freitag, 31. Juli |
| Durchführung | Die Entscheidung über die Durchführung fällt am Mittwochmittag und wird den Angemeldeten um 13 Uhr mitgeteilt. |
| Anmeldung | Bis Montag, 27. Juli, via Homepage, E-Mail oder Telefon |

| | | | |
|------|----|---------|----------|
| KIBE | JO | Sektion | Senioren |
|------|----|---------|----------|

Monte Disgrazia

2.-4. August

| | |
|------------------------|---|
| Beschreibung | Die Monte Disgrazia ein mächtiger Gipfel im Süden der Alpen mit einer wunderbaren Aussicht auf Bernina und Bergellerberge. |
| Kennzeichnung | H WS+ |
| Tourenleiter | Hans Fitzi Bf Schägg 5 9100 Herisau 079 713 43 03 |
| Treffpunkt | Wird später bekannt gegeben |
| Programm | <p>2. August: Reise ins Veltlin, Val Masino bis Preda Rossa. Aufstieg zum Refugio Ponti (2559 m) 600 Hm ca. 2 Std.</p> <p>3. August: Besteigung Disgrazia. Von der Hütte steigen wir zuerst über Weglein Geröll und dem Preda Rossa Gletscher zum Sella Pioda. Von hier geht es über den NW Grat über Türme mit kleinen Kletterstellen zweiten-dritten Grades auf den Gipfel. Eine herrliche Aussicht erwartet uns. Der Abstieg führt uns auf der Aufstiegsroute zum Refugio Ponti und zum Parkplatz Preda Rossa. Ev. übernachten im Val Masino.</p> <p>4. August: Reservetag ev. kleine Besteigung und Heimreise.</p> |
| Karten / Führer | Karte Val Masino Routen-Beschreibung Internet |
| Ausrüstung | Hochtourenausrüstung Ev. Schutzmassnahmen Corona |
| Unterkunft | Rifugio Ponti 0039 0342 611 455 ev. Val Masino, Preda Rossa |
| Verpflegung | 2 Tage (Zwischenverpflegung) |
| Kosten | Ca. 400 Fr. je nach Anzahl Teilnehmer |
| Verschiebedatum | Keines |
| Durchführung | Wenn es die Verhältnisse erlauben, Entscheid Donnerstagabend, 30. Juli |
| Bemerkung | Freue mich auf eine schöne Tour |
| Anmeldung | Wia Homepage |

| | |
|------------------------|--|
| Beschreibung | Hoch über dem Seealpsee |
| Kennzeichnung | T3 |
| Tourenleiter | Monika Stalder Harzenmoosstr. 2, 9633 Bächli (Hemberg) 071 377 13 67, 079 750 11 39, monika.stalder@thurweb.ch |
| Treffpunkt | Abfahrt S2 Richtung Altstätten 6.30 Uhr Gleis 1 |
| Programm | Unsere Wanderung startet auf der Ebenalp auf 1530 m. Auf dem Höhenweg zum Mesmer führt der Bergweg, teilweise mit Seilen gesichert, auf und ab. Angekommen auf der Altenalp, wollen wir die Aussicht geniessen bei einem feinen Kaffee mit Alpmilch. Weiter geht's bis zum Mesmer. Wer Lust hat, kann sich im Gasthaus verpflegen oder picknicken. Gestärkt nehmen wir den ersten Abstieg zum Seealpsee in Angriff. Gemütlich wandern wir weiter bis zum Seeende am Spitzigstein vorbei. Bevor's ins Hüttentobel wieder abwärts geht, steigt der Weg nochmals sanft an bis zu Grosshütten. Geplante Ankunft in Wattwil 17.30 Uhr Aufstiege 560 m/Abstiege 1290 m, Wanderzeit 4.45 h |
| Karten / Führer | SchweizMobil |
| Ausrüstung | Wanderschuhe, Wanderstöcke empfehlenswert für die langen Abstiege, übliche Wanderausrüstung |
| Verpflegung | Kaffeehalt auf der Altenalp, sonst aus dem Rucksack |
| Kosten | Kollektiv Wattwil – Wasserauen ca. 20 Fr., Seilbahn Ebenalp einfach 8. Fr., Leiterbeitrag 5. Fr., Kaffee |
| Durchführung | Der Anlass kann nur durchgeführt werden, wenn die Bahn fährt. Trockenes Wetter ist Bedingung. |
| Anmeldung | Anmeldung bis Montag, 3. August wenn möglich über die Homepage oder direkt 071 377 13 67 |

| | | | |
|------|----|---------|----------|
| KIBE | JO | Sektion | Senioren |
|------|----|---------|----------|

TR I: Zwinglipasshütte – Wildhaus

9. August

| | |
|------------------------|---|
| Beschreibung | Die erste Etappe zur Toggenburgrundtour, im Rahmen des 150-Jahr-Jubiläums des SAC-Toggenburg, mit Start auf der Zwinglipasshütte führt nach Wildhaus. |
| Kennzeichnung | W T2 |
| Tourenleiter | Katrin Dörig mit Hansueli Baumann kathrindoerig@icloud.com |
| Treffpunkt | 9 Uhr auf der Zwinglipasshütte |
| Programm | Zwinglipasshütte – Chreialpfirst – Mutschensattel (wer will: Mutschen!) – Schönenboden – Wildhaus Dusi Marschzeit: 3 Std. 45; Auf-/Abstiege: 265 m / 1244 m Rückreise: Mit Bus oder zu Fuss nach Wildhaus |
| Karten / Führer | Landeskarte 1.25'000 1115 Säntis |
| Ausrüstung | Gute Wanderschuhe |
| Verpflegung | Aus dem Rucksack |
| Kosten | Keine |
| Verschiebedatum | Keines |
| Durchführung | Bei jedem Wetter |
| Bemerkung | Möglichkeit zur Übernachtung auf der Zwinglipasshütte – Reservation muss selbständig erfolgen / Baden im Schönenbodensee |
| Anmeldung | Bis spätestens Montag, 3. August möglichst über die Homepage oder kathrindoerig@icloud.com |

IHR BERGSPORT-SPEZIALIST

Am Rudenzburgplatz
9500 Wil
T 071 911 22 73

BOSSART SPORT WIL

| | |
|------------------------|---|
| Beschreibung | Besichtigung der Klosterkirche von Einsiedeln. Zwingli war hier Leutpriester und wurde von hier nach Zürich berufen. Wanderung über Katzenstrick – Biberbrugg – Schindellegi nach Richterswil am Zürichsee |
| Kennzeichnung | W/T 2 |
| Tourenleiter | Walter Hehli Sägeweg 5, 9620 Lichtensteig 071 988 12 14 / 077 451 02 77, walterhehli@gmail.com |
| Programm | Abfahrt Wattwil: 8.32, Ankunft Einsiedeln: 9.33 Uhr. Besichtigung der Klosterkirche. Kaffeehalt, leichte und schöne Wanderung über Katzenstrick, Biberbrugg, Schindellegi an den Zürichsee bei Richterswil. Wanderzeit: 4 Stunden, Weglänge: 15 km, Gesamtaufstieg: 350 m, Gesamtabstieg: 850 m. Abfahrt Richterswil: 16.10, Ankunft Wattwil: 16.58 Uhr. |
| Karten / Führer | Marcel Steiner, Yvonne Steiner: Zwingliwege |
| Ausrüstung | Wanderschuhe und Stöcke |
| Verpflegung | Aus dem Rucksack |
| Kosten | 5 Fr. Leiterbeitrag, Billette bitte selber lösen. Wohnort – Einsiedeln und Richterswil – Wohnort |
| Verschiebedatum | 10. September |
| Durchführung | Auskunft über Durchführung: 11. August |
| Anmeldung | Bis 10. August auf der Homepage oder walterhehli@gmail.com, Tel. 071 988 12 14 |

| | | | |
|------|----|---------|----------|
| KIBE | JO | Sektion | Senioren |
|------|----|---------|----------|

Klettern im obersten Toggenburg

15. August

| | |
|------------------------|--|
| Beschreibung | Wir werden an diesem Tag die Gegend um den Goggeien unsicher machen. |
| Kennzeichnung | K (4a-6a) |
| Tourenleiter | Lukas Bollhalder, Marc Gantenbein |
| Treffpunkt | 7 Uhr Stein SG, Dorf (Postautohaltestelle) |
| Karten / Führer | Swisstopo 1:25'000 1134 Walensee |
| Ausrüstung | Wanderschuhe, Klettermaterial, Essen, Trinken, Sonnenschutz; bitte bei der Anmeldung angeben, was ihr für Material benötigt und ob ihr Seile und/oder Expressen/Keile/Friends mitbringen könnt |
| Kosten | 10 Franken |
| Anmeldung | Bis am 2. August; online oder an Lukas 071 997 01 13 |

Zwinglipasshütte des SAC-Toggenburg

Die am Fusse des Altmanns gelegene Hütte ist auf guten Wanderwegen in 2.5 Std. über Gamplüt erreichbar und verfügt über 42 Schlafplätze. Mit einfacher Halbpension buchbar.

Reservationen:
reservation@sac-toggenburg.ch
 Tel. 071 565 36 21



KIBE JO Sektion Senioren

Toggenburger Rundtour II. Etappe**15. August**

| | |
|------------------------|---|
| Beschreibung | Von Wildhaus Bären (1442 m) zum Oberdorf (1442 m); vom Oberdorf Richtung Ölberg zur Gamsalp (1765 m) dann über den Sattel zum Chäserrugg (1256 m). Dass wir falls Petrus uns gnädig gestimmt ist immer wieder schönste Aussicht auf eine uns bekannte, geliebte Bergwelt haben, dürfte allen bekannt sein. |
| Kennzeichnung | T2 |
| Tourenleiter | Catherine Lieberherr, 071 988 53 66 (Natel 077 411 00 56 nur auf Tour), c.e.lieberherr@bluewin.ch |
| Treffpunkt | Rechtzeitig am Busbahnhof Wattwil (7.04 Uhr) oder in Wildhaus/Bären (8.04 Uhr) |
| Programm | Wattwil ab 7.04 Uhr mit Bus nach Nesslau, Wildhaus Bären Busankunft Wildhaus Bären 8.04 Uhr Einstiegsmöglichkeiten: Restaurant Oberdorf zwischen 9.15 und 9.45 Uhr, weitere auf Anfrage. Wanderung Wildhaus/Bären – Chäserrugg Wanderzeiten: 4½ Std. bis 5 Std. Auf- / Abstiege: 1355 m / 85 m Offizieller Abschluss auf dem Chäserrugg, ca. 15.30 Uhr |
| Verpflegung | Znünicafé im Oberdorf Mittagessen, Zwischenverpflegung aus dem Rucksack, Schlusstrunk auf dem Chäserrugg |
| Kosten | Hinweg: Billett nach Wildhaus/Bären Rückweg: Billett ab Unterwasser Seilbahn Chäserrugg Unterwasser Caféhalt Oberdorf, Zvierihalt Chäserrugg |
| Verschiebedatum | Keines |
| Durchführung | Bei fast jedem Wetter |
| Anmeldung | Bis Donnerstagabend, am liebsten über die Homepage oder telefonisch, 071 988 53 66 |

| | | | |
|------|----|---------|----------|
| KIBE | JO | Sektion | Senioren |
|------|----|---------|----------|


Toggenburger Rundtour III. Etappe

16. August

| | |
|------------------------|---|
| Beschreibung | Zum 150 Jahr-Jubiläum SAC Toggenburg, wird die Tour über alle 7 Churfürsten angeboten. Die Tour ist anspruchsvoll, braucht Kondition und Überwindung. Es müssen über 2440 Höhenmeter im Auf- und Abstieg bewältigt werden. Die Übergänge von Berg zu Berg erfordern Trittsicherheit. Die Dauer der Überschreitung hängt von der Beweglichkeit der Gruppe ab und beträgt ca. 11 Stunden. Das Gefühl nach der gelungen Tour, ist aber unbeschreiblich. |
| Kennzeichnung | W T3 / T4 |
| Tourenleiter | Giger Fritz Bergli 1533, 9656 Nesslau; 079 407 29 69, fritzgiger.asj@bluewin.ch |
| Treffpunkt | 5.15 Uhr Talstation Iltios-Bahn 9657 Unterwasser |
| Programm | Fahrt mit den Toggenburgbergbahnen auf den Chäserrugg (2262 m). Kaffee und Gipfeli können im Gipfelrestaurant konsumiert werden. Es besteht auch die Möglichkeit auf dem Stöfeli zu übernachten und am Morgen ab Stütze 3 auf den Chäserrugg zu fahren. Die Übernachtung muss selber reserviert werden. Als Alternative besteht die Möglichkeit vom Chäserrugg aus unter den Churfürsten auf den Wanderwegen zu wandern oder nur einzelne Gipfel zu besteigen. Offizielles Ende der Etappe ist die Alpwirtschaft Wildmannli am Fuss des Selun. Abstieg nach Starkenbach – Zeitbedarf zu Fuss ca. 1 Stunde. Es besteht auch die Möglichkeit mit der Selunbahn nach Starkenbach zu fahren. Es kann auch auf der Ochenshütte übernachtet werden. Reservation muss selber organisiert werden. |
| Karten / Führer | Landeskarte 1:25'000 1134 Walensee |
| Ausrüstung | Gute Wanderschuhe Wanderstöcke obligatorisch |
| Verpflegung | Aus dem Rucksack. Es werden ca. 3 - 4 Lt. Getränke und kalorienhaltige, leichte Verpflegung benötigt |
| Kosten | Trägt jeder selber |
| Verschiebedatum | Keines |
| Durchführung | Bei unsicherer Witterung informiert der Tourenleiter am Freitagabend, 14. August |
| Anmeldung | Bis spätestens Montag, 10. August |

KIBE JO Sektion **Senioren****Ufenau****20. August**

| | |
|----------------------|---|
| Beschreibung | Einen Tag vor Beginn der Wanderwoche geniessen wir noch eine gemütliche Schifffahrt auf dem Zürichsee zur Insel Ufenau und lassen uns die feinen Chnusperli schmecken. |
| Kennzeichnung | W/T1 |
| Tourenleiter | Agnes Heuberger Alte Mühle 5, 8855 Nuolen 077 413 58 54, agnesheuberger@bluewin.ch |
| Treffpunkt | Rechtzeitig am Bahnhof Wattwil |
| Programm | Wattwil ab 11.32 Gleis 4, Rapperswil an 11.57, ab Schiffssteg 12.25, Ufenau an 12.38 Uhr. Gemütlich geniessen wir das Menu: Fischchnusperli, Salat und Dessert und machen uns wieder auf die Heimreise. Ankunft in Wattwil 15.58 Uhr. |
| Verpflegung | Mittagessen auf der Insel. Wer keine Chnusperli mag: Es gibt auch etwas anderes. |
| Kosten | Menu: gemischter Salat, Felchenchnusperli, Salzkartoffeln mit Dessert 36 Fr., TL Beitrag 5 Fr., Gruppenbillett ca. 13 Fr. |
| Anmeldung | Bis Montag, 17. August, möglichst über die Homepage |

**HÖRZENTRUM
SENNHAUSER****BEHALTEN SIE IHRE
OHREN IM AUGE !****GRATIS HÖRTEST****HÖRZENTRUM SENNHAUSER**

- HÖRBERATUNG
- HÖRGERÄTE
- SERVICE UND ZUBEHÖR
- VERTRAGSLIEFERANT AHV/IV, MV, SUVA

**BAHNHOFSTRASSE 11 / 9630 WATTWIL
TEL. 071 988 70 44**

| | | | |
|------|----|---------|----------|
| KIBE | JO | Sektion | Senioren |
|------|----|---------|----------|

Wanderwoche Jura

21.-27. August

| | |
|----------------------|---|
| Beschreibung | Abwechslungsreiche Wanderungen im Berner- und Neuenburgerjura |
| Kennzeichnung | W/ T1 bis T2 |
| Tourenleiter | Monika Stalder Harzenmoosstr. 2, 9633 Bächli (Hemberg) 071 377 13 67, 079 750 11 39, monika.stalder@thurweb.ch |
| Treffpunkt | Verschiedene Einstiegsmöglichkeiten |
| Programm | Murten ist unser Ausgangspunkt, wo wir im Hotel Murtenhof & Krone mitten in der Altstadt untergebracht sein werden. Mit dem Car, chauffiert von Heinz Bösch, werden wir jeweils an den Ausgangspunkt gebracht und am Ziel wieder abgeholt. Wie schon gewohnt, werden wiederum zwei Touren pro Tag angeboten. Das Team mit Agnes Heuberger, Eva Hehli, Elisabeth Künzle, Beni Bachmann, Ruedi Flotron und mir werden die Wanderungen organisieren und begleiten. Wir freuen uns auf die gemeinsame Woche mit euch. |
| Ausrüstung | Informationen und Ausrüstungsliste werden nach der Anmeldung zugestellt. |
| Verpflegung | Halbpension im Hotel, Picknick unterwegs |
| Kosten | Hotel und Reiseкар, Leiterbeitrag 50 Fr., persönliche Auslagen |
| Anmeldung | ES SIND NUR NOCH WENIGE PLÄTZE FREI Bitte sich telefonisch oder per Mail direkt bei mir melden |

Hier könnte Ihre Werbung stehen

KIBE JO Sektion Senioren

Toggenburger Rundtour IV. Etappe**22. August**

| | |
|------------------------|---|
| Beschreibung | Von der Selunalp zur Alp Oberchäseren |
| Kennzeichnung | W T2 |
| Tourenleiter | Kurt Rohner Sonnegrundweg 8, 9533 Kirchberg, 079 665 24 85 |
| Treffpunkt | 8.15 Uhr, Talstation Selunbahn in Starkenbach |
| Programm | Start der Tour ist bei der Ochsenhütte um 9 Uhr. Auf dem Toggenburger Höhenweg nach Hüeberlis, Tritt, neben dem Flügenspitz vorbei zur Vorderhöhi weiter nach Hüttlisboden, Furggle, Hinter Höhi zur Alp Oberchäseren. Übernachten auf der Alp Oberchäseren. Wanderzeit ca. 5 Std. 30 Min. ca. 16.1 km, Aufstieg 935 m, Abstieg 870 m Etappe IV kann auch als Eintagestour gemacht werden mit Selbständigen Abstieg von der Alp Oberchäseren. |
| Karten / Führer | Schweiz Mobil |
| Ausrüstung | Gute Wanderausrüstung, ev. Wanderstöcke |
| Unterkunft | Alp Oberchäseren |
| Verpflegung | HP in der Unterkunft, Zwischenverpflegung aus dem Rucksack |
| Kosten | Anreise ?, Selunbahn 10 Fr., Übernachten mit HP 55 Fr. |
| Durchführung | Bei fast jedem Wetter |
| Anmeldung | Via Homepage bis 10. August mit Angabe für die Übernachtung |

| | | | |
|------|----|---------|----------|
| KIBE | JO | Sektion | Senioren |
|------|----|---------|----------|

Toggenburger Rundtour V. Etappe

1. August

| | |
|------------------------|---|
| Beschreibung | A) Von Alp Oberchäseren zum Ricken; B) Speer Überschreitung mit Klettersteig |
| Kennzeichnung | A) W T2; B) K2 |
| Tourenleiter | Kurt Rohner Sonnegrundweg 8, 9533 Kirchberg, 079 665 24 85 |
| Treffpunkt | 8.30 Uhr Alp Oberchäseren |
| Programm | A) Alp Oberchäseren richtung Speermürli, Bütz, Elisalp, Pt.1511, Schorhüttenberg, Tanzboden, Chüebodeneegg, Oberbächen, Regenstein, Cholwaldbüel, Ricken. Heimreise. Rückfahrt nach Wattwil ...11 nach Uznach ...16 Wanderzeit ca. 5 Std. 50 Min. 17.5 km, Aufstieg 720m, Abstieg 1580 m B) Alp Oberchäseren Aufstieg zum Speer, Abstieg über den Klettersteig richtung Ober Rossalp. Zusammenschluss der beiden Gruppen bei Pt.1511 Etappe V kann auch als Eintagestour gemacht werden. Abmarsch von der Alp Oberchäseren um 8.30 Uhr |
| Karten / Führer | Schweiz Mobil |
| Ausrüstung | A) Gute Wanderausrüstung, ev. Wanderstöcke. B) Zusätzlich: Klettergurt, Klettersteigset und Helm |
| Verpflegung | Aus dem Rucksack, Einkehrmöglichkeiten auf dem Tanzboden und Oberbächen |
| Kosten | Heimreise |
| Verschiebedatum | Keines |
| Durchführung | Bei fast jedem Wetter, B) nur bei trockenem Wetter |
| Anmeldung | Bis 10. August via Homepage, bei Speerüberschreitung mit Klettersteig bei der Anmeldung bitte melden. |

KIBE JO Sektion **Senioren****Mutschen****26./27. August**

| | |
|------------------------|---|
| Beschreibung | Nicht übliche Routen auf und um den Mutschen. Beim südseitigen Aufstieg (1. Tag) handelt es sich um sehr steile, nicht immer vorhandene Pfadspuren. |
| Kennzeichnung | T4/T3 |
| Tourenleiter | Angela und Paul Hofmann; Sonnhaldenstrasse 13, 9552 Bronschhofen 071 911 07 49 / 079 638 12 32 |
| Treffpunkt | Wird den Angemeldeten rechtzeitig mitgeteilt! |
| Programm | <i>Route 1. Tag:</i> Wildhaus (1098 m) – Summerigweid (1242 m) – Chüeweid (1102 m) – Alp Loch (1235 m) – Mutschen (2122 m) – Zwinglipasshütte (1999 m). Höhendifferenzen: im Aufstieg ca. 1250 m / im Abstieg ca. 350 m / Marschzeit ca. 5 Stunden <i>Route 2. Tag:</i> Zwinglipass – Saxerlücke (1650 m) – Gamadür – Pkt. 1023 – Schönenberg – Gams (478 m). HD: Aufstieg ca. 200 m / Abstieg ca. 1730 m / Marschzeit ca. 4½ Std. |
| Karten / Führer | Schweiz Mobil oder Landeskarte 1:25'000, Blatt Nr. 1115 Säntis |
| Ausrüstung | Normale Bergwandrausrüstung, Bergstöcke fakultativ. Und für die Übernachtung müssen (u/A gemäss "Die Alpen" 06 2020) Hütenschlafsack, Kissenbezug, Handtuch und Desinfektionsmittel selbst mitgebracht werden. |
| Unterkunft | Zwinglipasshütte 1999 m, Clubhütte der SAC-Sektion Toggenburg |
| Verpflegung | Kaffee/Gipfeli in Wildhaus / Znüni und Zmittag aus dem Rucksack / Halbpension von der Hütte (Brot für Frühstück selber mitbringen) / Abschlusstrunk in Gams. |
| Kosten | Billette Wattwil – Wildhaus 7.20 Fr. und Gams – Wildhaus 9.60 Fr./ HP in der Zwinglipasshütte 38 Fr. plus Konsumationen ? Fr. / Senioren-Leiterbeitrag 10 Fr. |
| Verschiebedatum | Donnerstag/Freitag, 27./28. August |
| Durchführung | Die Tour kann nur bei günstigem Wetter stattfinden! Die Entscheidung fällt am Montagabend und wird den Angemeldeten mitgeteilt |
| Bemerkung | Jede(r) löst seine Billette selber! |
| Anmeldung | Bis Sonntag, 23. August via Homepage, per E-Mail oder Telefon. Die Teilnehmerzahl ist auf 8 Übernachtungsplätze beschränkt! |

| | | | |
|------|----|---------|----------|
| KIBE | JO | Sektion | Senioren |
|------|----|---------|----------|

Bifertenstock Bänderweg

29./30. August

| | |
|------------------------|--|
| Beschreibung | Der Bänderweg am Bifertenstock ist, in jeder Hinsicht, eine sehr eindrückliche Tour. Die Aussicht vom Gipfel ist fantastisch. Die Tour ist sehr lohnend und ein Erlebnis. |
| Kennzeichnung | H WS |
| Tourenleiter | Hanspeter Kalt |
| Treffpunkt | Bahnhof Wattwil, im Zug (Abfahrt 7 Uhr) |
| Programm | <p><i>Samstag, 29. August:</i> Fahrt mit dem Zug nach Linthal (Wattwil ab 7 Uhr, Linthal an 8.17 Uhr), mit Taxi zur Tierfed und mit der Luftseilbahn zum Chalchtrittli (1860 m), Zu Fuss via Muttseehütte, Kistenpasshütte und Kistenpass zur Bifertenhütte.</p> <p><i>Sonntag, 30. August:</i> Tour über den Bänderweg auf den Bifertenstock, Abstieg auf der gleichen Route zur Bifertenhütte, von dort Abstieg zur Alp Quader und mit Taxi nach Brigels, Heimreise mit öV. (Brigels ab 16.25 Uhr; Wattwil an 19.27 Uhr)</p> <p>Für den Bänderweg ist eine gute Trittsicherheit zwingend erforderlich.</p> |
| Karten / Führer | 1173 Linthal; 1193 Tödi |
| Ausrüstung | Hochtouren (siehe Tourenprogramm) |
| Unterkunft | Bifertenhütte |
| Verpflegung | Halbpension in der Hütte; Zwischenverpflegungen selber mitnehmen. |
| Kosten | Ca. 90 Franken (Unterkunft mit HP und Anteil TL) + Reisekosten |
| Durchführung | Die Tour kann nur bei gutem Wetter und guten Verhältnissen durchgeführt werden. |
| Bemerkung | Die Gruppengrösse ist maximal 6 Personen. |
| Anmeldung | Anmeldung bis spätestens 24. August über die Ausschreibung auf der Homepage |

| | | | |
|------|----|---------|----------|
| KIBE | JO | Sektion | Senioren |
|------|----|---------|----------|

Toggenburger Rundtour VI. Etappe

29. August

| | |
|------------------------|---|
| Beschreibung | Vom Ricken zur Hulftegg |
| Kennzeichnung | W T2 |
| Tourenleiter | Angela und Paul Hofmann Sonnhaldenstrasse 13, 9552 Bronschhofen 071 911 07 49 / 079 638 12 32, pa_hofmann@bluewin.ch |
| Treffpunkt | Bahnhof Wattwil, am / im Bus Nr. 622, Abfahrt um 7.39 Uhr Richtung Rapperswil oder bei Busankunft um 7.50 Uhr in Ricken |
| Programm | Abmarsch in Ricken, Uznacherstrasse 8 Uhr. Von Ricken (786 m) über Oberricken (906 m) – Hüttenberg (1054 m) – Rotstein (1285 m) – Tweralpispitz (1331 m) – Chrüzegg (1264 m) – Schindelberg (1179 m) – Schnebelhorn (1291 m) – Hirzegg (1049 m) – Älpli (955 m) – bis zur Hulftegg (953 m). Anforderungen: Marschzeit ca. 6 Std. Höhendifferenzen: Aufstieg ca. 1075 m / Abstieg ca. 915 m. Heimreise: Hulftegg (Postautostation Mühlrüti, Hulftegg) um 16.15 via Bütschwil – Wattwil (an 16.55 Uhr) |
| Karten / Führer | Schweiz Mobil oder Landeskarte 1:25'000, Blätter Nr. 1093 Ricken + Nr. 1113 Hörnli |
| Ausrüstung | Normale Bergwanderausrüstung, ev. mit Bergstöcken und Regenschutz |
| Verpflegung | Kaffee in der Alpwirtschaft Hüttenberg / Verpflegung aus dem Rucksack / Trinkpausen möglich in den Bergrestaurants auf der Chrüzegg und / oder Schindelberg / Abschluss-trunk auf der Hulftegg |
| Kosten | Ab Wattwil: ½-Tax-Billette Wattwil - Ricken 2.90 Fr. und Hulftegg – Bütschwil – Wattwil 3.60 Fr. |
| Verschiebedatum | Keines! (nächster Tag Etappe VIII!) |
| Durchführung | Die Tour wird bei (fast!) jedem Wetter durchgeführt. Angemeldete werden orientiert. |
| Bemerkung | Jede(r) löst seine ÖV-Billette selbst! |
| Anmeldung | Bis Donnerstagabend, 27. August, am liebsten via Homepage, oder per E-Mail / Telefon |

| | | | |
|------|----|---------|----------|
| KIBE | JO | Sektion | Senioren |
|------|----|---------|----------|

Toggenburger Rundtour VII. Etappe

30. August

| | |
|------------------------|--|
| Beschreibung | Von der Hulftegg zum Stelz bei Rickenbach |
| Kennzeichnung | W T1 |
| Tourenleiter | David Karrer |
| Treffpunkt | 7.18 Bahnhof Bütschwil im Bus 766B Richtung Mühlrüti, Hulftegg |
| Programm | <p>Fahrt mit dem Bus auf die Hulftegg 950 m (Postautostation Mühlrüti, Hulftegg) und Abmarch ab Hulftegg um 7.45</p> <p>Route: Hulftegg – Mühlrüti – Sennis – Iddaburg – Gadenwies – Stägen – Oetwil – Unterschönau – Langenau – Engi – Stelz (Rickenbach)</p> <p>Marschzeit: 6 Std. 30 Min. Länge: 21.44 km</p> <p>Auf- / Abstiege: 687 m / 1064 m;</p> <p>Beurteilung: Einfache Tour aber lang! Rückfahrt: ab Rickenbach Stelz in Richtung Wil (15.11 Uhr / 15.41 Uhr)</p> |
| Karten / Führer | Schweiz Mobil 1:25'000 |
| Ausrüstung | Wanderausrüstung mit Regenschutz. Ev. Wanderstöcke |
| Verpflegung | Aus dem Rucksack, Kaffee je nach Bedarf im Restaurant auf St. Iddaburg und in Ötwil |
| Kosten | An- und Rückreise sowie allfällige Konsumationen unterwegs. |
| Verschiebedatum | Keines |
| Durchführung | Die Tour wird bei jedem Wetter durchgeführt. |
| Bemerkung | Jede(r) löst sein ÖV-Billett selbst. |
| Anmeldung | Bis 27. August via Homepage |

| | |
|----------------------|--|
| Beschreibung | Entweder vom Maschgenkamm (2008 m) über Leist (2222 m), Rainissalts (2242 m), Mütschüelergulmen ((2317 m) zum Hoch Camatsch (2220 m) oder vom Maschgenkamm (2008 m) über das Sächserseeli (2098 m) zum Hoch Camatsch (2220 m). Dann vom Hoch Camatsch (2220 m) über Erdisgulmen (2285) zu den Murgseen (1819 m) und dann nach Mornen (1340 m). |
| Kennzeichnung | T2/T3 |
| Tourenleiter | Catherine Lieberherr Lärchenrain 9, 9630 Wattwil 071 988 53 66/ 077 411 00 56 (nur auf Tour), c.e.lieberherr@bluewin.ch 2. <i>Leiterin</i> : Pia Schönenberger |
| Treffpunkt | Rechtzeitig am Bahnhof |
| Programm | Wattwil ab 7.01 Uhr Gleis 4 Richtung Uznach nach Unterterzen. Mit Gondelbahn zum Maschgenkamm Wanderzeiten: über Leist, Rainissalts, Mütschüelergulmen 6½ Std., aufwärts ca. 630 m, abwärts ca. 1350 m Über Sächsserseeli 5½ Std., aufwärts ca. 460 m, abwärts ca. 1180 m Von Mornen bringt uns der Murgtalbus zum Bahnhof Murg, Ankunft Wattwil: 19 Uhr |
| Ausrüstung | Wanderausrüstung, Stöcke |
| Verpflegung | Mittagessen aus dem Rucksack. Kaffee und/oder Desserthalt bei den Murgseen |
| Kosten | Kollektivbillett ca. 13 Fr., Gondelbahn bis Maschgenkamm: 14 Fr., Murgtalbus: 12 Fr., Mittagessen, Zwischenverpflegung aus dem Rucksack |
| Durchführung | Nur bei schönem Wetter |
| Anmeldung | Bis Montagabend, 31. August über die Homepage, per E-Mail oder telefonisch (071 988 53 66), 20 – 22 Uhr |

| | | | |
|------|----|---------|----------|
| KIBE | JO | Sektion | Senioren |
|------|----|---------|----------|

Vorschau Albigna

3.-6. September

| | |
|------------------------|---|
| Beschreibung | Wunderschöne Klettereien im Bergeller-Granit |
| Kennzeichnung | K 4a - 5a |
| Tourenleiter | Hans Fitzi Bf Schägg 5 9100 Herisau 079 713 43 03 |
| Treffpunkt | Wird später bekannt gegeben |
| Programm | <p><i>1. Tag:</i> Anreise über das Engadin ins Bergell, Luftseilbahn zum Albignastausee und Aufstieg zur Albigna-Hütte. Ab Stausee ca. 1 Std. Einklettern im Bereich der Hütte.</p> <p><i>2. - 4. Tag:</i> Klettern an der Spazzacaldeira, Punta Albigna, Balzetto und Piz dal Päl.</p> <p><i>4. Tag:</i> Klettern, Heimreise</p> |
| Karten / Führer | Karten Bergell Plaisir Süd |
| Ausrüstung | Kletterausrüstung Massnahmen Corona |
| Unterkunft | Albigna Hütte 081 822 14 05 |
| Verpflegung | 3-4 Tage Zwischenverpflegung |
| Kosten | Ca. 400 Franken je nach Anzahl Teilnehmer |
| Verschiebedatum | Keines |
| Durchführung | Wenn die Verhältnisse es erlauben, Entscheid Montagabend, 31. August |
| Bemerkung | Freue mich auf schöne Klettertouren mit euch |
| Anmeldung | Über die Homepage |

30. April

Holzerarbeiten

Die jährlichen Senioren-Holzeritage des SAC Toggenburg finden neuerdings im Gebäude des Forstreviers Wattwil, respektive in dessen Unterstand im Hinterrumpf statt. Ziel ist die Aufbereitung des vom Forstamt gelieferten, für den Betrieb der clubeigenen Hütte auf dem Zwinglipass benötigten Brennmaterials.

Am Donnerstagmorgen trafen sich dort die sieben vom Hüttenchef Hans Egli aufgebotenen Arbeitskräfte. Schon vor 8 Uhr 30 waren einige Arbeitsplätze bezogen und der Lärmpegel vom Fräser und den zwei Spaltern war enorm. Zuerst traf mich fast der Schlag, als ich die gewaltigen Scheiterbeigen wahrnahm, denen die Spalten zum Fräsen entnommen wurden. Schon jetzt war unübersehbar, dass der vorgesehene Arbeitstag niemals ausreichen würde, um die gewaltigen Holzmassen – 10 Ster Weich- und 2½ Ster Hartholz – zu verarbeiten! Leider wurde das Abfüllen in die Emballagesäcke etwas erschwert, weil eine der so wichtigen „Absackungslehren“ – die Eugen Kresibucher aufbewahrte – nicht mehr aufzufinden ist.

Die Arbeitspausen verbrachten wir im beheizbaren Aufenthaltsraum, wo wir von Organisator Hans zum Znüni mit Einklemmten, zum Zmittag mit Menü 1 und Dessert verpflegt wurden. Zudem standen reichlich alkoholfreie Getränke bereit. Nachdem der Entscheid gefällt war, den zweiten Arbeitstag erst am nächsten Montag durchzuführen, gingen die intensiven Arbeiten mit den mittlerweile sehr gut eingespielten Teams bis gegen 17 Uhr weiter.

Der zweite Tag am 4. Mai – Arbeitsbeginn um 8.00 Uhr – begann mit einer sehr positiven Überraschung. Martin entnahm seinem Kofferraum ein



nigelnagelneues, sogar ziemlich verbessertes Gerät zum Absacken, das er über das Wochenende zu Hause hergestellt hatte! Vielen Dank Martin, mit zwei solchen Arbeitsgeräten können die Säcke noch effizienter gefüllt, abgebunden und weggetragen / gestapelt werden!

Dann wurde auch die Herstellung der Hartholzringe mit der speziellen Bindemaschine an die Hand genommen. Für die Bedienung derselben ist technisches Verständnis sehr wichtig und die

„Nachbearbeitung“ der Ringe verlangt – wie sich zeigte – ein gewisses Gefühl, damit die fertigen Gebinde nicht am Ende auseinanderfliegen!

Um die Mittagszeit schlossen wir die diesjährigen Holzerarbeiten ab. Mit dem Versorgen der Maschinen und Geräte, dem Entsorgen von Sägemehl und „Spiesli“ sowie dem Säubern der Arbeitsplätze ist der Einsatz der Senioren – in Sachen Holz bereitstellen – für 2020 beendet.

Die total über 80 Emballagesäcke Tannenholz und die 67 Ringe Hartholz sind jetzt (Anfang Mai) in der Garage im Hinterrumpf eingelagert und warten auf den Transport ins Obere Toggenburg. Dem Vernehmen nach wird das Brennmaterial – wegen der Sache mit Corona – in diesem Jahr nicht auf dem Rücken der „Sherpas vom Zwinglipass“ sein Ziel erreichen!

Zum Glück konnten die Holzerarbeiten auch dieses Jahr wieder unfallfrei abgeschlossen werden, und trotz der etwas schwierig einzuhaltenden zwei Meter Sicherheitsabstände sind glücklicherweise bis dato keine Ansteckungen in der Senioren-Risikogruppe bekannt geworden.

Dabei waren: Franz Broger / Hans Egli (Organisation und Leitung) / Angela und Paul Hofmann (Text) / Sepp Meier / Martin Scherrer (Foto) / Rolf Züblin

4. Juni

Nesslau – Ijental

Endlich, unsere Senioren-Gruppe darf nach dem Corona-Lockdown wieder zusammen wandern! Wir wollen das Leben wieder geniessen und uns trotzdem an alle Regeln und Empfehlungen halten.

Aber, nach wochenlangen Schönwetterperioden hatte der Wetterbericht genau auf heute grau und trüb angesagt; kein Wetter zum aufs geplante Wannenspitzli zu wandern. Die Tourenleiterin, Catherine Lieberherr, schlug deshalb die Halbtageswanderung zu den Orchideen im Ijental vor.

7 Wetterfeste kamen mit und wurden nicht enttäuscht.

Erstens freuten wir uns, uns wieder zu sehen und

hatten uns viel zu erzählen. Zweitens regnete es während dem Aufstieg und der Besichtigung der „Frauenschüehli“ im Wald noch gar nicht. Drittens waren die „Frauenschüehli“ eine Pracht; nebenbei bestaunten wir meterhohe Waldameisenhaufen. Und viertens, es war halt einfach wieder schön.

Eine kurze Pause in einem Schopf – der Regen hatte nun eingesetzt – und die Rückwanderung nach Nesslau rundete diese kurze aber gelungene Tour ab.

Danke Catherine für die Organisation und Leitung dieser Wanderung!

Und wir freuen uns bereits auf die nächsten Touren.

Text: Walter Grob

Foto: Ruedi Flotron



x Korrigenda x

In den Clubnachrichten Ausgabe 3. Mai/Juni wurde irrtümlich der Author des Bildes auf der Umschlag-Rückseite als Ruedi Flotron angegeben. Die richtige Fotografin ist **Eva Hehli**. Die Redaktion entschuldigt sich für den Fehler.

Schmid AG

Schreinerei · Innenausbau



Küchen · Möbel · Türen · Schränke

Bleikenstrasse 54 · 9630 Wattwil

Telefon 071 988 36 33 · Telefax 071 988 50 27

info@schmid-wattwil.ch · www.schmid-wattwil.ch


Sport Metzger
Schomattenstrasse 8
Wattwil

Ihr Spezialist
für Skitouren
und Bergsport



Raiffeisenbank Mittleres Toggenburg
in Wattwil und Ebnat-Kappel

mittleres-toggenburg@raiffeisen.ch
www.raiffeisen.ch/mittleres-toggenburg

RAIFFEISEN

Wir machen den Weg frei

 **Weber**

Strassenbau
Hochbau
Tiefbau

E.Weber AG
Ebnaterstrasse 79
9630 Wattwil

Telefon 071 987 59 10
info@weber-wattwil.ch
www.weber-wattwil.ch



AZB
CH-9602 Bazenhaid
P.P./Journal

Post CH AG
Club-Nachrichten SAC Toggenburg



FÜR SCHMALE GRATE UND WEITE BLICKE

Bergerlebnisse beginnen bei uns. Beratung durch begeisterte Bergsportler, faire Preise und erstklassiger Service für deine Ausrüstung. **Wir leben Bergsport.**

Filiale St. Gallen
Breitfeldstrasse 13, 9015 St. Gallen, 071 314 00 30
baechli-bergsport.ch



WIR BAUEN MIT BERGEN VON HOLZ

www.eglzimmerrei.ch